

**Altaj / Rusija/ i Tjen Šan /Kazahstan/
10. jun - 02. jul 2017.**

14.06.2017.

Prvi pozdrav sa puta po Rusiji i Kazahstanu. Nasa mala grupa po planu stigla je u Jekaterinburg, boravili smo tamo dva dana, obisli ono sto je najzanimljivije u ovom gradu na obroncima Urala na sibirskoj strani. Izmedju ostalog i geoloski muzej sa zbirkom najvećih kristala i drugih minerala. Zatim smo TSŽ otisli do Novosibirska u kome se jos uvek nalazimo. Tek ujutro rano krecemo u prirodu i to na velicanstveni Altaj, na Telecko jezero, biser Altaja. Kada bude prilike i veze javljacu se. Pozdrav od Sonje, Milanke, Vere, Milana, Zorana i mene. Kovac

16.06.2017.

Juce smo iz Novosibirska preko Barnaula, Biijska, Gorno Altajska stigli u mesto Artibas gde reka Bia istice iz Teleckog jezera. Inace, Bia i reka Katun cine reku Ob koja nastaje kod Bijska. Danas smo brodicem oko 80km presli po severnom delu jezera obilazeci vodopade cija voda dolazi sa planinskih jezera i niz strme strane se sliva i pada u Telecko jezero, biser Altaja. Dugacko je oko 80km a dubolo preko 30. Sutra krecemo cuvenim "Cujskim traktom" do visokog Altaja, u Cujsku stepu gde cemo nekoliko noci provesti u mongolskim jurutama i ici na neki od okolnih vrhova. Do novog javljanja, pozdrav Kovac.

24.06.2017.

Evo posle sugo vremena imamo internet i mogu da se javim. Sada smo u Astani, kicerajskom gradu, ni nalik fotografijama i snimcima. Juce smo stigli vozom iz Barnaula posle tura po Altaju. Posle Teleckog jezera bili smo u Cemalu na reci Katun. Zatim smo otisli Cujskim traktom do mesta Kos Agac u blizini granice sa Monfolijom. Na Altaju smo imali dva uspona, na vrh Sukor visok 2919m, zatim obisli Kizil Cin sa stenama raznih boja koje geolozi pophlarno zovu Mars. Drugi dan smo isli na uspon na jedan bezimni vrhvisok 3400m. Vreme je bilo lose, gore nas je docekao grad. Treci dan smo isli u dolinu reke Culisman i do okolnih vodopada od kojih je najvisi Kurkuru i Katu Jarik. Altaj je neopisiv, tako da necu vise o njemu pisati, a mozda cu pricati. Sutra planiramo odlazak na sever 200 km od Astane do NP Borovoe, gde se nalazi nekoliko jezera sa ostrim granitnim stenama. Nakon toga poslednja tura vozom do Alma Ate kroz beskrajne kazanstanske stepe. Ubuduće posto cemo biti u Alma Ati nadam se boljoj komunikaciji i svezijim izvestajima. Fotografije su sa terena Alltaja i danasnje iz. Astane. Pozdrav iz centra Azije. Kovac


27.06.2017.

Posle Astane utovali smo vozom kroz jednocne i sumorne stepe sve do Alma Ate, nekadasnje restonice Kazahstana. Sinoc smo stigli a danas lunjali po gradu dok nad nije jak pljusak oterao sa ulice. Grad je mnogo lepsi od Astane, sa dosta drveca, nijedna ulica nema bez drvoreda. Sutra planiramo odlazak do Cerinskog kanjona, oko 200km udaljenog odavde u pravcu istoka, prema Kini. Fotografije su sa jezera Borovoje, severno od Astane i iz Alma Ate (Voznesenjska crkva i crkva Sv.Nikole kao i drugi spomenici kojih ima dosta u ovom geadu. Pozdrav iz grada cije ime znaci kao "zlatna jabuka". Kovac



30.06.2017.


Evo za poslednje javljanje iz Alma Ate saljem fot.sature po Cerinskom kanjonu, iz NP Altin Emel gde smo obisli sarene stene na planini Ak Tau, pojavu lave na planini Katutau i pescane dine ili "pevujuće sine". I za kraj sada.asnjeg uspona na Veliki Almatinski vrh-3682m. Svi smo izašli na vrh po prvom lepom danu na Tjen Sanu. Jos sutra po Alma ati pa u nedelju povratak kuci. Pozdrav i vidimo se u utorak u drustvu i Baltazaru. Kovac

14.06.2017.













16.06.2017.










24.06.2017.



















27.06.2017.











30.06.2017.

Alma Ata





Ak Tau





Lava i stara vrba



Pevajuce dine







BAV-3682m





